



とちくるう？岐阜県の秘境川



設営のしやすさ：★★★★

人の少なさ：★★☆

秘境感：★★☆

< 詳細 >

住所：岐阜県山県市青波 90-1 付近

時間：岐阜駅から車で約 35 分

更衣室：× お手洗い：×

駐車場：× 車川付け：○

利用料金：無料

CLICK!

マップはこちらから！

川の入口

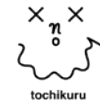


< 川の風景 >





とちくるう？岐阜県の秘境川



設営のしやすさ：★★★

人の少なさ：★☆☆

秘境感：★☆☆

< 詳細 >

住所：岐阜県山県市片原

時間：岐阜駅から車で約 50 分更

衣室：× お手洗い：○

駐車場：○ 車川付け：×

利用料金：無料

CLICK! マップはこちらから!

< 駐車場から川までのルート >



駐車場に停めて、橋を渡ると川へ降りる長い階段がありますが、それを通り過ぎて回り道することで、長い階段を回避できます。運搬カートで川の近くまで運び、最後は 6 段の階段を降りるだけです!

< 駐車場 >



この看板が目印!
駐車場と同じ場所にお手洗いもあります!
駐車場から川までは徒歩、3分!
川の付近で荷物を下ろすことも可能です!

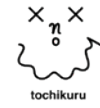


< スタッフコメント >

駐車場&トイレもあり!車で川付けできないが、運搬&設営も簡単!女性だけでも大丈夫!!
駐車場から川までは徒歩3分くらいだが、川の近くで一旦荷下ろしもできるので、おススメ!!



とちくるう？岐阜県の秘境川



設営のしやすさ：★☆☆

人の少なさ：★★☆

秘境感：★★☆

< 詳細 >

住所：岐阜県山県市笹賀 11 付近

時間：岐阜駅から車で約 45 分更

衣室：× お手洗い：×

駐車場：○ 車川付け：×

利用料金：無料または有料

CLICK!

マップはこちらから！



< 駐車場① >



< 駐車場② >



入口付近（お寺横）に 1 か所、公民館の駐車場の隣に 1 箇所あります！
※公民館に駐車はできません。

< 川の様子 >

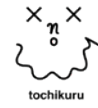


< スタッフコメント >

地元民しか知らない秘境。普通では気が付かないスポット。
駐車場もあり、階段以外は、運搬カードで運べます！
階段は、結構急なので女性だけでは少し大変かもしれません！



とちくるう？岐阜県の秘境川



設営のしやすさ：★☆☆

人の少なさ：☆☆☆

秘境感：★★★

＜詳細＞

住所：岐阜県山県市谷合付近

時間：岐阜駅から車で約45分

更衣室：× お手洗い：×

駐車場：○ 車川付け：×

利用料金：無料

＜駐車場＆川までのルート＞



瀬見バス停が目印！バス停が見えたら、左手に進むと駐車場！



駐車場にの先に、小道があるので、荷物をおろして道沿いに進んでください。
途中、川へ繋がる崖階段が数段あるので、ここから川へ行けます！
※カートでこの先は、行けません。



CLICK!

マップはこちらから！

＜スタッフコメント＞

地元でさえも知らない秘境。駐車場あり。
運搬カードで途中まで運べるが、その後は手運び必須。
足元も整備されていないため、女性だけでは大変。
だが、秘境感MAXの為、最高にととのう事間違いなし！